













Routedetails

Vertrekadres : **Utrecht (NL, 35**)**
Bestemming : **Chvalšiny (CZ, 38***)**
Afstand : **922.4 km**
Reistijd Vertrek Aankomst
Zonder files : **8:58** 13:43 22:42
Optimalisatie : **Snelste**
Voertuig : **Auto**
Vermijden : **Tolwegen**

Routebeschrijving

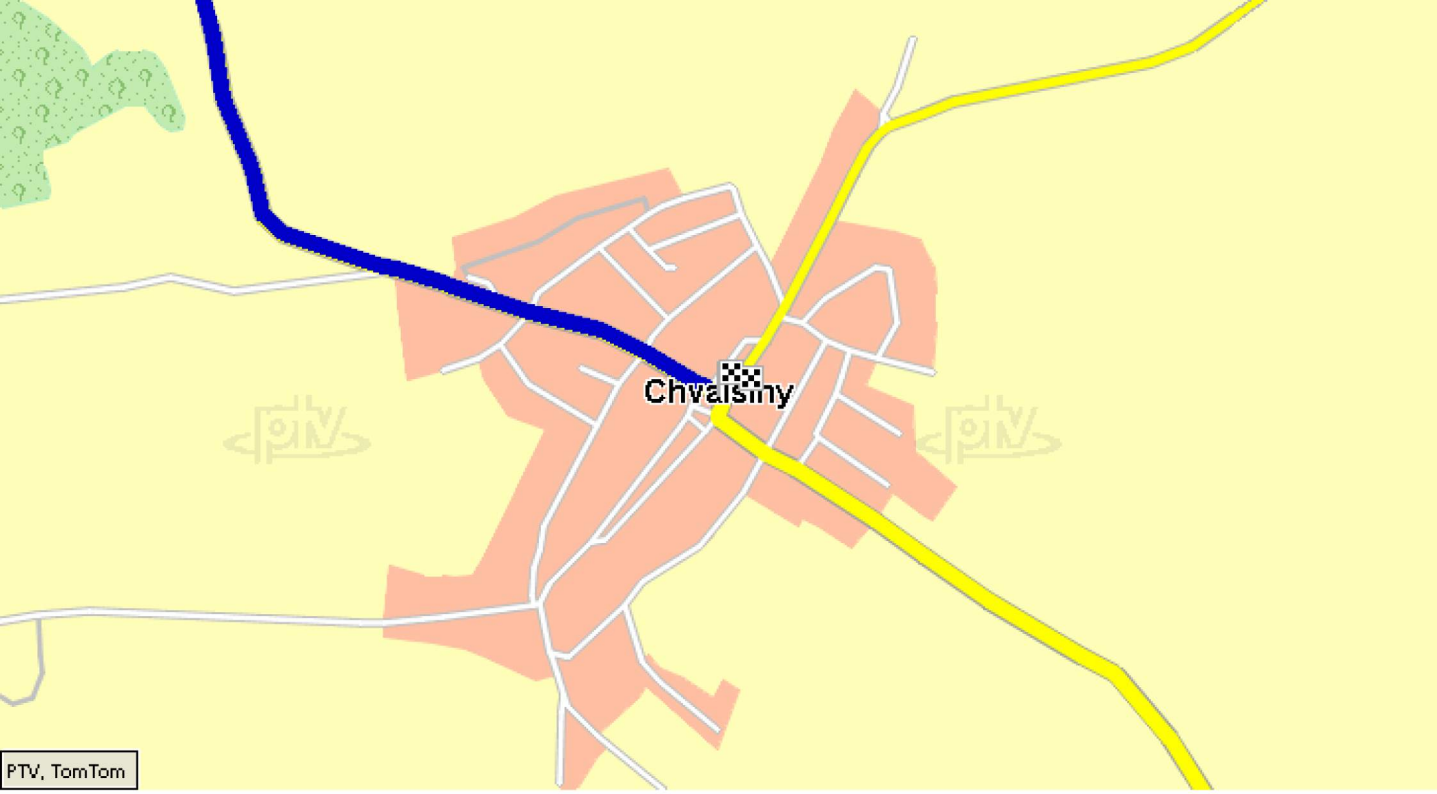
 uw vertrekpunt is: Utrecht (NL, 35**)

1		Op de Pieterskerkhof direct links afslaan naar de Pieterstraat		0,11	00:00
2		Op de Muntstraat na 178 m rechts afslaan naar de Nobelstraat		0,29	00:00
3		Op de Nobelstraat na 184 m rechts aanhouden naar de Nachtegaalstraat		0,47	00:01
4		Op de Nachtegaalstraat na 413 m links afslaan naar de Maliebaan		0,89	00:02
5		Neem na 512 m eerste afslag op de rotonde naar de Museumlaan		1,40	00:02
6		Neem na 466 m eerste afslag op de rotonde naar de Waterlinieweg		1,87	00:03
7		Na 878 m bij afslag links afslaan naar de A28 volg aanwijzingen: Amersfoort A28 De Uithof	 A28	2,74	00:04
8		Einde bebouwde kom Op de Waterlinieweg bij afslag ga door naar de A28 in de richting van knooppunt Rijnsweerd (30) (2) volg aanwijzingen: Rijnsweerd (30)(2)	 A28	2,76	00:04
9		Op de A28 na 545 m wisselen naar de A27 E30 E311 volg aanwijzingen: Arnhem Breda A27 E30 Rotterdam	 A27 E30 E311	3,31	00:05
10		Na ±3 km op de A27 E30 E311 wisselen naar de A12 E35 volg aanwijzingen: Den Haag E30 Rotterdam Arnhem A12 E35	 A12 E35	6,28	00:07
11		Op het knooppunt Lunetten (17)(18)(16) na 821 m links aanhouden volg aanwijzingen:		7,10	00:07

		A12 E35 Arnhem					
12		Op het knooppunt Lunetten (17)(18)(16) na 814 m rechts aanhouden volg aanwijzingen: Arnhem A12 E35				7,91	00:08
13		Bij grensovergang wisselen naar de A3 E35 in de richting van knooppunt 1 AK Kreuz Oberhausen (10) volg aanwijzingen: 1 AK Kreuz Oberhausen (10)		A3 E35		85,55	00:51
14		Op het knooppunt 1 AK Kreuz Oberhausen (10) rechts aanhouden naar de A3 E34 E35 volg aanwijzingen: Köln Dortmund A3 Düsseldorf A2 Hannover Duisburg		A3 E34 E35		150,19	01:23
15		Op het knooppunt 1 AK Kreuz Oberhausen (10) na 80 m rechts aanhouden volg aanwijzingen: Duisburg Düsseldorf A3 Köln				150,27	01:23
16		Na ±646 km op de A3 E56 bij afslag 111 AS Hengersberg (111) rechts afslaan naar de B533 St2125 volg aanwijzingen: B533 Niederalteich Grafenau Osterhofen Hengersberg		B533 St2125		796,25	06:47
17		Na 309 m bij afslag 111 AS Hengersberg (111) rechts afslaan naar de B533 St2125 volg aanwijzingen: Freyung B533 Hengersberg Deggendorf Grafenau Schönberg		B533 St2125		796,56	06:47
18		Op de B533 B85 B533 links afslaan naar de B533 volg aanwijzingen: B85 Linz Passau Eberhardsreuth Tittling		B533		829,04	07:15
19		Neem tweede afslag op de rotonde naar de Frauenberg/B533 volg aanwijzingen: Grafenau-Mitte Ost B533 Prag		B533		833,81	07:21
20		Op de Saldenau/B533 Saldenau/B533 rechts afslaan naar de Saldenau/B533		B533		842,28	07:30
21		Neem derde afslag op de rotonde naar de B12 volg aanwijzingen: Freyung-Nord B12 Grainet Philippsreut Prag		B12		850,04	07:38
22		Op de B12 B12 links afslaan naar de B12		B12		852,04	07:40
23		Bij grensovergang verder op de 4		4		866,95	07:53
24		Op de 4 39 rechts afslaan naar de 39 volg aanwijzingen: Lenora 39 Volary		39		876,86	08:02

25	↑	Begin bebouwde kom Lenora verder op de 39	Lenora	879,35	08:05
26	↑	Einde bebouwde kom Lenora verder op de 39	Lenora	880,76	08:07
27	↑	Begin bebouwde kom Volary verder op de 39	Volary	887,05	08:13
28	↑	Einde bebouwde kom Volary verder op de Prachatická/141	Volary	888,27	08:15
29	➔	Op de 141 165 rechts afslaan naar de 165	165	894,97	08:23
30	↙	Op de 165 165 links afslaan naar de 165	165	901,88	08:32
31	↙	Op de 165 165 links afslaan naar de 165	165	909,47	08:41
32	↑	Op de 165 verder		912,16	08:44
33	↙	Op de links afslaan		915,11	08:49
34	↙	Op de direct links afslaan		915,11	08:49
35	➔	Op de 166 na 381 m rechts afslaan naar de 166	166	915,5	08:50
		🚩 u bent gearriveerd op het eindpunt: Chvalšiny (CZ, 38***)			





Chvaisiny