




## Routedetails

Vertrekadres : **Utrecht (NL, 35\*\*)**  
Bestemming : **Tochovice (CZ, 26272)**  
Afstand : **877.7 km**  
Reistijd Vertrek Aankomst  
Zonder files : **8:52** 13:49 22:42  
Optimalisatie : **Snelste**  
Voertuig : **Auto**  
Vermijden : **Veerpont Tolwegen**
























## Routebeschrijving

 uw vertrekpunt is: Utrecht (NL, 35\*\*)

1		Op de Pieterskerkhof direct links afslaan naar de Pieterstraat		0,11	00:00
2		Op de Muntstraat na 178 m rechts afslaan naar de Nobelstraat		0,29	00:00
3		Op de Nobelstraat na 184 m rechts aanhouden naar de Nachtegaalstraat		0,47	00:01
4		Op de Nachtegaalstraat na 413 m links afslaan naar de Maliebaan		0,89	00:02
5		Neem na 512 m eerste afslag op de rotonde naar de Museumlaan		1,40	00:02
6		Neem na 466 m eerste afslag op de rotonde naar de Waterlinieweg		1,87	00:03
7		Na 878 m bij afslag links afslaan naar de A28 <b>volg aanwijzingen:</b> <b>Amersfoort A28 De Uithof</b>	 	2,74	00:04
8		Einde bebouwde kom Op de Waterlinieweg bij afslag ga door naar de A28 in de richting van <b>knooppunt Rijnsweerd (30) (2)</b> <b>volg aanwijzingen:</b> <b>Rijnsweerd (30)(2)</b>	 	2,76	00:04
9		Op de A28 na 545 m wisselen naar de A27 E30 E311 <b>volg aanwijzingen:</b> <b>Arnhem Breda A27 E30 Rotterdam</b>	   	3,31	00:05
10		Na ±3 km op de A27 E30 E311 wisselen naar de A12 E35 <b>volg aanwijzingen:</b> <b>Den Haag E30 Rotterdam Arnhem A12 E35</b>	  	6,28	00:07
11		Op het knooppunt Lunetten (17)(18)(16) na 821 m links aanhouden <b>volg aanwijzingen:</b>		7,10	00:07

12		Op het knooppunt Lunetten (17)(18)(16) na 814 m rechts aanhouden <b>volg aanwijzingen:</b> Arnhem A12 E35						7,91	00:08
13		Bij <b>grensovergang</b> wisselen naar de A3 E35 in de richting van <b>knooppunt 1 AK Kreuz Oberhausen (10)</b> <b>volg aanwijzingen:</b> 1 AK Kreuz Oberhausen (10)		A3			E35	85,55	00:51
14		Op het knooppunt 1 AK Kreuz Oberhausen (10) rechts aanhouden naar de A3 E34 E35 <b>volg aanwijzingen:</b> Köln Dortmund A3 Düsseldorf A2 Hannover Duisburg		A3		E34	E35	150,19	01:23
15		Op het knooppunt 1 AK Kreuz Oberhausen (10) na 80 m rechts aanhouden <b>volg aanwijzingen:</b> Duisburg Düsseldorf A3 Köln						150,27	01:23
16		Na ±484 km op de A3 E56 wisselen naar de A6 E50 <b>volg aanwijzingen:</b> Amberg Praha München A6 Heilbronn A9 Prag		A6			E50	634,75	05:26
17		Op het knooppunt 89 AK Kreuz Altdorf (89)(61) na 160 m links aanhouden <b>volg aanwijzingen:</b> Praha A6 Prag Amberg						634,91	05:26
18		Op het knooppunt 89 AK Kreuz Altdorf (89)(61) na 542 m rechts aanhouden <b>volg aanwijzingen:</b> Praha Prag Amberg A6						635,45	05:26
19		Op het knooppunt 89 AK Kreuz Altdorf (89)(61) na 541 m links aanhouden <b>volg aanwijzingen:</b> A6 Amberg Pilsen						635,99	05:27
20		Na ±104 km op de A6 E50 bij afslag 76 AS Waidhaus (76) rechts afslaan <b>volg aanwijzingen:</b> Schönsee Waidhaus Eslarn Flossenbürg						739,72	06:18
21		Na 298 m bij afslag 76 AS Waidhaus (76) links afslaan <b>volg aanwijzingen:</b> Flossenbürg Georgenberg Waidhaus						740,02	06:19
22		Begin bebouwde kom Waidhaus na 710 m verder op de Eslamer Straße				Waidhaus		740,73	06:20
23		Op de Eslamer Straße na 61 m rechts afslaan naar de Vohenstraußer Straße/B14 St2154 <b>volg aanwijzingen:</b> Waidhaus		B14			St2154	740,79	06:20
24		Einde bebouwde kom Waidhaus verder op de Pilsener Straße/B14				Waidhaus		741,84	06:22
25		Bij <b>grensovergang</b> verder op de 605		605				744,37	06:24

26	↑	Begin bebouwde kom Bor verder op de Přimská/605	↑	Bor	765,31	06:47
27	↗	Op de 605 na 694 m rechts afslaan naar de Plzeňská/200 605	↑	<b>200</b> <b>605</b>	766,00	06:48
28	↑	Einde bebouwde kom Bor na 765 m verder op de Plzeňská/200 605	↑	Bor	766,77	06:49
29	↗	Op de 605 203 rechts aanhouden naar de 203	↑	<b>203</b>	776,53	06:59
30	↖	Op de 193 203 links afslaan naar de 203	↑	<b>203</b>	783,96	07:08
31	⦿	Neem tweede afslag op de rotonde naar de 230	↑	<b>230</b>	787,46	07:12
32	↖	Op de 230 230 na 290 m links afslaan naar de 230	↑	<b>230</b>	787,75	07:13
33	↗	Op de 230 230 na 100 m rechts afslaan naar de 230	↑	<b>230</b>	787,85	07:13
34	↑	Begin bebouwde kom Stod verder op de 230	↑	Stod	798,15	07:22
35	↖	Op de Stříbrská/230 links afslaan naar de Plzeňská/26 <b>volg aanwijzingen:</b> Plzeň Chotěšov	↑	<b>26</b>	799,52	07:24
36	↑	Einde bebouwde kom Stod na 269 m verder op de Plzeňská/26	↑	Stod	799,79	07:25
37	↑	Begin bebouwde kom Chotěšov verder op de Plzeňská/26	↑	Chotěšov	802,06	07:27
38	↗	Op de Plzeňská/26 na 671 m rechts afslaan naar de Dobřanská/180 <b>volg aanwijzingen:</b> 180 Dobřany	↑	<b>180</b>	802,73	07:28
39	↑	Einde bebouwde kom Chotěšov na 741 m verder op de Dobřanská/180	↑	Chotěšov	803,47	07:30
40	↑	Begin bebouwde kom Dobřany verder op de třída 1. máje/180	↑	Dobřany	809,26	07:36
41	⦿	Neem na 566 m tweede afslag op de rotonde naar de třída 1. máje/180	↑	<b>180</b>	809,83	07:37
42	↑	Einde bebouwde kom Dobřany na 680 m verder op de třída 1. máje/180	↑	Dobřany	810,51	07:38
43	⦿	Neem tweede afslag op de rotonde naar de 180	↑	<b>180</b>	817,73	07:45
44	⦿	Neem tweede afslag op de rotonde naar de V Hliníku/180	↑	<b>180</b>	820,99	07:48
45	⦿	Neem na 996 m tweede afslag op de rotonde naar de 180	↑	<b>180</b>	821,99	07:49

46		Na 177 m bij afslag 76 Černice (76) rechts aanhouden naar de E49 20	 <b>E49</b>	822,16	07:50
47		Na 405 m bij afslag 76 Černice (76) links aanhouden <b>volg aanwijzingen:</b> <b>Nepomuk Písek E49 20</b>	 <b>20</b>	822,57	07:50
48		Op de E49 20 19 links afslaan naar de 19 <b>volg aanwijzingen:</b> <b>Rožmitál Nezvěstice</b>	 <b>19</b>	827,29	07:54
49		Begin bebouwde kom Nezvěstice verder op de 19	 <b>Nezvěstice</b>	831,55	07:57
50		Op de 19 rechts afslaan naar de 19	 <b>19</b>	832,81	08:00
51		Einde bebouwde kom Nezvěstice na 78 m verder op de 19	 <b>Nezvěstice</b>	832,89	08:00
52		Begin bebouwde kom Spálené Poříčí verder op de Plzeňská/19	 <b>Spálené Poříčí</b>	838,90	08:07
53		Op de Náměstí Svobody/19 na 756 m rechts afslaan naar de Tyršova/19	 <b>19</b>	839,66	08:08
54		Op de Tyršova/19 na 177 m links afslaan naar de Jiráskova/19	 <b>19</b>	839,83	08:08
55		Einde bebouwde kom Spálené Poříčí na 342 m verder op de Jiráskova/19	 <b>Spálené Poříčí</b>	840,17	08:09
56		Op de 19 19 rechts afslaan naar de 19	 <b>19</b>	857,02	08:26
57		Neem tweede afslag op de rotonde naar de 19	 <b>19</b>	861,44	08:31
58		Op de 19 19 rechts afslaan naar de 19	 <b>19</b>	864,69	08:35
59		Begin bebouwde kom Březnice verder op de 19	 <b>Březnice</b>	868,76	08:39
60		Op de Rožmitálská/19 na 651 m links afslaan naar de Rožmitálská/19	 <b>19</b>	869,41	08:40
61		Op de Ludvíka Kuby/19 na 426 m links afslaan naar de Ludvíka Kuby/174	 <b>174</b>	869,84	08:41
62		Einde bebouwde kom Březnice verder op de Ludvíka Kuby/174	 <b>Březnice</b>	869,89	08:41
63		Op de Ludvíka Kuby/174 direct Tochovická/174 links afslaan naar de Tochovická/174	 <b>174</b>	869,92	08:41
64		Op de Tochovická/174 Tochovická/174 na 429 m rechts aanhouden naar de Tochovická/174	 <b>174</b>	870,35	08:42
65		Begin bebouwde kom Tochovice verder op de 174	 <b>Tochovice</b>	874,85	08:47
66		Op de 174 na 482 m rechts afslaan		875,34	08:48
67		Einde bebouwde kom Tochovice na 535 m verder	 <b>Tochovice</b>	875,87	08:49
68		Op de na 756 m links afslaan		876,63	08:51
69		Op de na 970 m rechts afslaan		877,60	08:52





u bent gearriveerd op het eindpunt: Tochovice (CZ, 26272)

