



## Routedetails

Vertrekadres : **Utrecht (NL, 35\*\*)**

Bestemming : **Opatov (CZ, 67528)**

Afstand : **1067.7 km**

Reistijd Vertrek Aankomst


Zonder files : **11:09** 13:51 01:00






Optimalisatie : **Snelste**

Voertuig : **Auto**







Vermijden : **Veerpont Tolwegen**






























## Routebeschrijving

 uw vertrekpunt is: Utrecht (NL, 35\*\*)

1		Op de Pieterskerkhof direct links afslaan naar de Pieterstraat		0,11	00:00
2		Op de Muntstraat na 178 m rechts afslaan naar de Nobelstraat		0,29	00:00
3		Op de Nobelstraat na 184 m rechts aanhouden naar de Nachtegaalstraat		0,47	00:01
4		Op de Nachtegaalstraat na 413 m links afslaan naar de Maliebaan		0,89	00:02
5		Neem na 512 m eerste afslag op de rotonde naar de Museumlaan		1,40	00:02
6		Neem na 466 m eerste afslag op de rotonde naar de Waterlinieweg		1,87	00:03
7		Na 878 m bij afslag links afslaan naar de A28 <b>volg aanwijzingen:</b> <span style="border: 1px solid blue; padding: 2px;">Amersfoort A28 De Uithof</span>	 <span style="border: 1px solid grey; padding: 2px;">A28</span>	2,74	00:04
8		Einde bebouwde kom Op de Waterlinieweg bij afslag ga door naar de A28 in de richting van <b>knooppunt Rijnsweerd (30) (2)</b> <b>volg aanwijzingen:</b> <span style="border: 1px solid blue; padding: 2px;">Rijnsweerd (30)(2)</span>	 <span style="border: 1px solid grey; padding: 2px;">A28</span>	2,76	00:04
9		Op de A28 na 545 m wisselen naar de A27 E30 E311 <b>volg aanwijzingen:</b> <span style="border: 1px solid blue; padding: 2px;">Arnhem Breda A27 E30 Rotterdam</span>	 <span style="border: 1px solid grey; padding: 2px;">A27</span> <span style="border: 1px solid grey; padding: 2px;">E30</span> <span style="border: 1px solid grey; padding: 2px;">E311</span>	3,31	00:05
10		Na ±3 km op de A27 E30 E311 wisselen naar de A12 E35 <b>volg aanwijzingen:</b> <span style="border: 1px solid blue; padding: 2px;">Den Haag E30 Rotterdam Arnhem A12 E35</span>	 <span style="border: 1px solid grey; padding: 2px;">A12</span> <span style="border: 1px solid grey; padding: 2px;">E35</span>	6,28	00:07
11		Op het knooppunt Lunetten (17)(18)(16) na 821 m links aanhouden <b>volg aanwijzingen:</b>		7,10	00:07

12		Op het knooppunt Lunetten (17)(18)(16) na 814 m rechts aanhouden <b>volg aanwijzingen:</b> Arnhem A12 E35			7,91	00:08
13		Bij <b>grensovergang</b> wisselen naar de A3 E35 in de richting van <b>knooppunt 1 AK Kreuz Oberhausen (10)</b> <b>volg aanwijzingen:</b> 1 AK Kreuz Oberhausen (10)		A3 E35	85,55	00:51
14		Op het knooppunt 1 AK Kreuz Oberhausen (10) rechts aanhouden naar de A3 E34 E35 <b>volg aanwijzingen:</b> Köln Dortmund A3 Düsseldorf A2 Hannover Duisburg		A3 E34 E35	150,19	01:23
15		Op het knooppunt 1 AK Kreuz Oberhausen (10) na 80 m rechts aanhouden <b>volg aanwijzingen:</b> Duisburg Düsseldorf A3 Köln			150,27	01:23
16		Na ±484 km op de A3 E56 wisselen naar de A6 E50 <b>volg aanwijzingen:</b> Amberg Praha München A6 Heilbronn A9 Prag		A6 E50	634,75	05:26
17		Op het knooppunt 89 AK Kreuz Altdorf (89)(61) na 160 m links aanhouden <b>volg aanwijzingen:</b> Praha A6 Prag Amberg			634,91	05:26
18		Op het knooppunt 89 AK Kreuz Altdorf (89)(61) na 542 m rechts aanhouden <b>volg aanwijzingen:</b> Praha Prag Amberg A6			635,45	05:26
19		Op het knooppunt 89 AK Kreuz Altdorf (89)(61) na 541 m links aanhouden <b>volg aanwijzingen:</b> A6 Amberg Pilsen			635,99	05:27
20		Na ±98 km op de A6 E50 bij afslag 75 AS Pleystein (75) rechts afslaan naar de E50 B14 NEW33 <b>volg aanwijzingen:</b> Lohma Moosbach Georgenberg Pleystein		E50 B14 NEW33	734,03	06:14
21		Na 334 m bij afslag 75 AS Pleystein (75) rechts afslaan naar de E50 B14 NEW33 <b>volg aanwijzingen:</b> Lohma Georgenberg Pleystein		E50 B14 NEW33	734,37	06:15
22		Na 280 m bij afslag 75 AS Pleystein (75) eerste afslag op de rotonde naar de B14 <b>volg aanwijzingen:</b> Lohma Waidhaus Burkhardtsrieth		B14	734,65	06:15
23		Begin bebouwde kom Waidhaus verder op de Vohenstraußer Straße/B14		Waidhaus	740,76	06:21
24		Einde bebouwde kom Waidhaus verder op de Pilsener Straße/B14		Waidhaus	741,82	06:23

		Bij <b>grensovergang</b> verder op de 605		<b>605</b>	744,36	06:25	
26		Begin bebouwde kom Bor verder op de Přimská/605			Bor	765,3	06:48
27		Op de 605 na 694 m rechts afslaan naar de Plzeňská/200 605		<b>200</b> <b>605</b>	765,99	06:49	
28		Einde bebouwde kom Bor na 765 m verder op de Plzeňská/200 605			Bor	766,75	06:50
29		Begin bebouwde kom Stříbro verder op de 605			Stříbro	782,93	07:06
30		Neem na 785 m eerste afslag op de rotonde naar de Plzeňská/605		<b>605</b>	783,72	07:07	
31		Einde bebouwde kom Stříbro verder op de Plzeňská/605			Stříbro	784,86	07:09
32		Op de Plzeňská/605 Plzeňská/605 na 315 m verder op de Plzeňská/605		<b>605</b>	785,18	07:10	
33		Op de Plzeňská/605 Stodská/605 na 503 m rechts aanhouden naar de Stodská/605		<b>605</b>	785,68	07:11	
34		Neem derde afslag op de rotonde naar de 230		<b>230</b>	792,1	07:16	
35		Op de 230 230 na 290 m links afslaan naar de 230		<b>230</b>	792,39	07:17	
36		Op de 230 230 na 100 m rechts afslaan naar de 230		<b>230</b>	792,49	07:17	
37		Begin bebouwde kom Stod verder op de 230			Stod	802,78	07:27
38		Op de Stříbrská/230 links afslaan naar de Plzeňská/26 <b>volg aanwijzingen:</b> 		<b>26</b>	804,15	07:29	
39		Einde bebouwde kom Stod na 269 m verder op de Plzeňská/26			Stod	804,42	07:29
40		Begin bebouwde kom Chotěšov verder op de Plzeňská/26			Chotěšov	806,69	07:32
41		Op de Plzeňská/26 na 671 m rechts afslaan naar de Dobřanská/180 <b>volg aanwijzingen:</b> 		<b>180</b>	807,36	07:33	
42		Einde bebouwde kom Chotěšov na 741 m verder op de Dobřanská/180			Chotěšov	808,10	07:34
43		Begin bebouwde kom Dobřany verder op de třída 1. máje/180			Dobřany	813,89	07:40
44		Neem na 566 m tweede afslag op de rotonde naar de třída 1. máje/180		<b>180</b>	814,46	07:41	
45		Einde bebouwde kom Dobřany na 680 m verder op de třída 1. máje/180			Dobřany	815,14	07:42
46		Neem tweede afslag op de rotonde naar de 180		<b>180</b>	822,36	07:49	

47		Neem tweede afslag op de rotonde naar de V Hliníku/180	 <b>180</b>	825,62	07:52
48		Neem na 996 m tweede afslag op de rotonde naar de 180	 <b>180</b>	826,62	07:54
49		Na 177 m bij afslag 76 Černice (76) rechts aanhouden naar de E49 20	 <b>E49</b> <b>20</b>	826,79	07:54
50		Na 405 m bij afslag 76 Černice (76) links aanhouden <b>volg aanwijzingen:</b> <b>Nepomuk Písek E49 20</b>		827,20	07:54
51		Op de E49 20 E49 20 rechts afslaan naar de E49 20	 <b>E49</b> <b>20</b>	866,73	08:23
52		Op de E49 20 E49 20 na 129 m rechts afslaan naar de E49 20	 <b>E49</b> <b>20</b>	866,85	08:24
53		Op de E49 20 E49 20 links afslaan naar de E49 20	 <b>E49</b> <b>20</b>	873,95	08:30
54		Neem tweede afslag op de rotonde naar de E49 20 <b>volg aanwijzingen:</b> <b>Brno Praha 34 3 Linz</b>	 <b>E49</b> <b>20</b>	950,30	09:21
55		Op de Strakonická/E49 E55 20 3 Strakonická/E49 E55 3 links afslaan naar de Strakonická/E49 E55 3 <b>volg aanwijzingen:</b> <b>Brno 157 Nové Hrady E49 3 Ledenice 34 Praha E55 156</b>	 <b>E49</b> <b>E55</b> <b>3</b>	951,62	09:22
56		Neem eerste afslag op de rotonde naar de E49 E551 34	 <b>E49</b> <b>E551</b> <b>34</b>	953,96	09:24
57		Neem tweede afslag op de rotonde naar de E49 E551 34 <b>volg aanwijzingen:</b> <b>34 E551 Třeboň Jindřichův Hradec Wien E49</b>	 <b>E49</b> <b>E551</b> <b>34</b>	955,38	09:25
58		Neem tweede afslag op de rotonde naar de Tyršova/E49 E551 34 <b>volg aanwijzingen:</b> <b>Jindřichův Hradec 34 Praha</b>	 <b>E49</b> <b>E551</b> <b>34</b>	976,36	09:41
59		Neem tweede afslag op de rotonde naar de E551 34 <b>volg aanwijzingen:</b> <b>34 Brno Jindřichův Hradec Praha Pelhřimov</b>	 <b>E551</b> <b>34</b>	1004,48	10:00
60		Neem na 930 m tweede afslag op de rotonde naar de Rezkova/E551 34 <b>volg aanwijzingen:</b> <b>34 Praha Brno</b>	 <b>E551</b> <b>34</b>	1005,41	10:01
61		Op de Rezkova/E551 34 Jarošovská/E551 23 34 rechts	 <b>E551</b>	1006,75	10:03

		aanhouden naar de Jarošovská/E551 23 34 <b>volg aanwijzingen:</b> 34 Brno Pelhřimov E551 23		<b>23</b> <b>34</b>		
62		Op de E551 23 34 23 rechts aanhouden naar de 23 <b>volg aanwijzingen:</b> 23 Jarošov nad Nežárkou Strmilov Brno		<b>23</b>	1012,92	10:07
63		Begin bebouwde kom Studená verder op de Ludvíka Svobody/23		Studená	1031,22	10:25
64		Einde bebouwde kom Studená verder op de Zákostelní/23		Studená	1032,27	10:27
65		Begin bebouwde kom Telč verder op de Slavatovská/23 406		Telč	1045,26	10:41
66		Op de Slavatovská/23 406 na 447 m links afslaan naar de Štěpnická/112 23		<b>112</b> <b>23</b>	1045,71	10:42
67		Op de Štěpnická/112 23 na 94 m rechts afslaan naar de Štěpnická/112 23		<b>112</b> <b>23</b>	1045,80	10:42
68		Einde bebouwde kom Telč na 586 m verder op de Na Posvátné/112 23		Telč	1046,39	10:43
69		Op de Na Posvátné/112 23 Staňkova/23 na 368 m links afslaan naar de Staňkova/23		<b>23</b>	1046,76	10:44
70		Op de Staňkova/23 Třebíčská/23 na 109 m rechts afslaan naar de Třebíčská/23		<b>23</b>	1046,87	10:44
71		Begin bebouwde kom Stará Říše verder op de 23		Stará Říše	1056,94	10:54
72		Einde bebouwde kom Stará Říše verder op de 23		Stará Říše	1058,08	10:56
73		Op de 23 23 links afslaan naar de 23		<b>23</b>	1062,44	11:01
74		Op de 23 links afslaan			1064,28	11:03
		u bent gearriveerd op het eindpunt: Opatov (CZ, 67528)				

